



Departamento Administrativo
PLANEACION
AL CALIDAD EN SU SERVICIO

BIENES DE INTERES CULTURAL

DEPARTAMENTO ADMINISTRATIVO DE PLANEACION DISTRITAL

BOGOTA D.C.

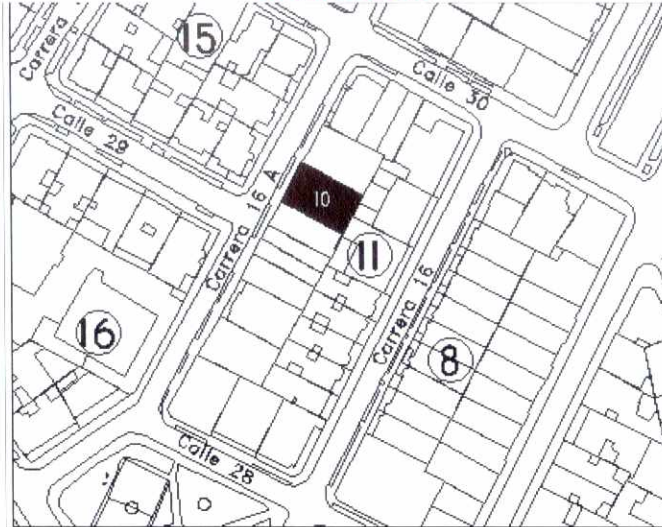
FICHA IDENTIFICACION INDIVIDUAL INMUEBLE

007105-011-10

FOTOGRAFIA INMUEBLE



LOCALIZACION



CLASIFICACION

ARQUITECTONICA: 20-40-T-Bc

POPULAR: Geometría en Fachada

SIC MOD. CT, CONSERVACION TIPOLOGICA CATEGORIA

TEUSAQUILLO, 13
LOCALIDAD

Teusaquillo, 101
UPZ

Armenia, 7105 **BARRIO** 11 **M/ZNA** 10 **PREDIO**

AAA0083KYZE **CHIP** HABITACIONAL **USO**

TAPIAS GUARIN FERNAN
PROPIETARIO

Carrera 16 A No. 29 - 04
DIRECCION

CODIGO CATASTRAL

MATRICULA INMOBILIARIA

2 **No. PISOS** FECHA CONSTRUCCION

Tiene Observación:

FOTOGRAFIA CONTEXTO



CRITERIOS DE CALIFICACION

- ✓ Representar en alguna medida y de modo tangible o visible una o mas épocas de la historia de la ciudad o una o mas etapas de la Arquitectura y/o urbanismo en el País.
 - ✓ Ser un testimonio o documento importante en el proceso histórico de planificación o formación de la estructura física de la ciudad.
 - ✓ Ser un Ejemplo culturalmente importante de un tipo de edificación o conjunto arquitectónico.
- Ser un testimonio importante de la conformación del hábitat de un grupo social determinado.
- Constituir un hito de referencia urbana culturalmente significativa en la ciudad.
- Ser un ejemplo destacado de la obra de un arquitecto urbanista o de un grupo de éstos de trayectoria reconocida a nivel nacional o internacional.
- Estar relacionado con personajes o hechos significativos de la historia de la ciudad o del País.

FECHA DE ...

ELABORACION: Martes, 10 de Febrero de 2004

ACTUALIZACION: Martes, 10 de Febrero de 2004



Departamento Administrativo
PLANEACION
AL CALI DE LA PAZ - MANIZALES - BOGOTÁ - BARRIO DE LA VILLA DE LA ROSA

BIENES DE INTERES CULTURAL

DEPARTAMENTO ADMINISTRATIVO DE PLANEACION DISTRICTAL

BOGOTÁ D.C.

FICHA VALORACION ARQUITECTONICA INMUEBLE - TIPO

20-40-T-Bc

Barrio: Armenia



DESCRIPCION DEL TIPO

Inmuebles localizadas en esquinas o entre medianeras con antejardín (rara vez aislamientos) que se caracterizan por presentar hacia las fachadas elementos formales que se intersectan, tanto en el plano vertical como en el horizontal; estas formas lineales establecen contrastes y ritmos dinámicos. Sus fachadas, casi siempre pañetadas, enfatizan el diseño geométrico con el uso del color, de sus puertas y ventanas. En este grupo, por razones de tradición se mezclan las características geométricas de su fachada con cubiertas inclinadas a 22°.

Valores de estructura: La implantación con antejardines otorgan al espacio privado posibilidades definidas de distribución espacial interna (a menudo determinan la aparición de patios interiores de iluminación) y al espacio público calidad ambiental. El manejo de la accesibilidad frontal se desarrolla de forma lateral o central definiendo distribuciones diferenciadas de los espacios de uso social y privado.

Valores de forma: La composición de la fachada desarrolla diseños lineales que enfatizan los cuerpos de que está conformada. La horizontalidad es dominante en todos los elementos trabajados, lo cual se destaca mediante elementos contrastantes verticales. El manejo de la geometría en los planos de las fachadas, cuando se presenta, establece efectos visuales de gran solidez y coherencia.

Valores de significado: la disposición y combinación de los materiales empleados en las fachadas, las texturas y colores aplicados establecen un lenguaje que, articulado con los vanos de puertas y ventanas de madera, también elaboradas, caracteriza esta arquitectura. Los detalles de marcos y rejas de ventanas son igualmente característicos.

POSIBILIDADES DE INTERVENCION

La implantación general (antejardines con prioridad) debe ser mantenida, si bien pueden abrirse posibilidades de mayor ocupación (áreas posteriores o laterales sin que se pierda la noción de aislamiento lateral), siempre y cuando mantenga de manera estricta relaciones de alturas de remates de volúmenes y cornisas, así como con los perfiles de fachadas, ritmos y proporciones de puertas y ventanas, materiales compatibles y armónicos.

FECHA DE ...

ELABORACION:

Lunes, 02 de Febrero de 2004

ACTUALIZACION:

Lunes, 02 de Febrero de 2004



Departamento Administrativo
PLANEACION
ALCALDIA MAYOR DE BOGOTA D.C.

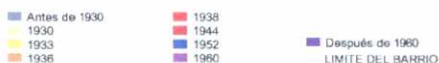
BIENES DE INTERES CULTURAL
DEPARTAMENTO ADMINISTRATIVO DE PLANEACION DISTRICTA
BOGOTA D.C.

FICHA VALORACION URBANA

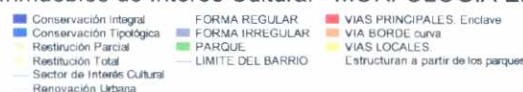
Armenia



CRECIMIENTO HISTÓRICO - CRONOLOGÍA




Inmuebles de Interés Cultural - MORFOLOGÍA EN PLANTA




Este barrio, al igual que La Soledad, va a vivir su primer desarrollo al final de los cuarentas (siglo XX) pero lo terminará bien entrados los cincuenta. Las manzanas próximas a Teusaquillo vivirán su influencia primero y los bordes oriental y sur, tendrán oportunidad en los cincuenta.

La forma de cuña que le determinan sus vías límite (Calle 26 al sur y Caracas al oriente) estableció una morfología irregular de sus manzanas. Por otro lado la avenida 32, su límite norte, que es curva reforzó esta determinante, por lo que sus calles y parques ofrecen perspectivas inusitadas.

En el barrio Armenia la arquitectura encierra su espacialidad. Las manzanas de edificios sobre la calle 26 y la avenida Caracas, parecen querer establecer una muralla de protección, mientras que el otro costado, al norte, se abre con viviendas de dos pisos.



PLANO DE URBANIZACIONES



FECHA DE ...

ELABORACION:

lunes, 02 de febrero de 2004

ACTUALIZACION:

lunes, 02 de febrero de 2004